
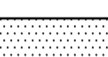







1-1	2-1	3-1	4-1
1-2	2-2	3-2	4-2
1-3	2-3	3-3	4-3
1-4	2-4	3-4	4-4
1-1	2-1	3-1	4-1
1-2	2-2	3-2	4-2
1-3	2-3	3-3	4-3
1-4	2-4	3-4	4-4

LEYENDA

-  DELIMITACION DE SUELO URBANO
-  SUELO URBANO
-  P. NACIONAL SIERRA NEVADA
-  P. NATURAL SIERRA NEVADA
-  LINEA T. M.
-  CARRETERAS
- P.E.P.M.F.**
 - CS-8 (SIERRA NEVADA). LA DELIMITACION COINCIDE BASICAMENTE CON LA DEL PARQUE NATURAL DE S.N.
 - AG-11 (PARRALES DE OHANES- CANJAYAR)
 - CS-11 (SIERRA DE GADOR)
- LUGARES DE INTERES COMUNITARIO:**
 - ES6140004 SIERRA NEVADA. Su ámbito coincide con el del Parque Natural.
 - ES6110008 SIERRAS DE GADOR Y ENIX. Su ámbito coincide con CS-11 (P.E.P.M.F.), abarcando además la zona del Llano de Bocharalla.
-  LIC ES6110008 SIERRAS DE GADOR Y ENIX

TEXTO DEFINITIVO
P.G.O. UNN.S.S
 ADAPTACION PARCIAL A LA LOU CANJAYAR

ESTRUCTURA DEL TERRITORIO				
REVISADO	FECHA	ESCALA	PLANO N°	REFERENCIA
11/08	11/08	1:10.000	I-2 (HOJA 2 DE 5)	--/--
PROMOTOR EXCMO. AYUNTAMIENTO DE CANJAYAR				
ARAPILES ARQUITECTOS ASOCIADOS S.L.				
ARQUITECTOS				
LUIS FERNANDEZ MARTINEZ			LUIS PASTOR RODRIGUEZ	