







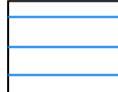


- LEYENDA**
-  P. NACIONAL SIERRA NEVADA
  -  P. NATURAL SIERRA NEVADA
  -  LINEA T. M.
  -  CARRETERAS
  -  P.E.P.M.F.
  -  CS-8 (SIERRA NEVADA). LA DELIMITACION COINCIDE BASICAMENTE CON LA DEL PARQUE NATURAL DE S.N.
  -  AG-11 (PARALES DE OHANES-CANJAYAR)
  -  CS-11 (SIERRA DE GADOR)
  -  LC ES6110008 SIERRAS DE GADOR Y ENIX

LUGARES DE INTERES COMUNITARIO:  
 -ES6140004 SIERRA NEVADA. Su ámbito coincide con el del Parque Natural.  
 -ES6110008 SIERRAS DE GADOR Y ENIX. Su ámbito coincide con CS-11  
 (P.E.P.M.F.), abarcando además la zona del Llano de Bocharilla.

1-1	2-1	3-1	4-1
1-2	2-2	3-2	4-2
1-3	2-3	3-3	4-3
1-4	2-4	3-4	4-4
1-1	2-1	3-1	4-1
1-2	2-2	3-2	4-2
1-3	2-3	3-3	4-3
1-4	2-4	3-4	4-4
1-1	2-1	3-1	4-1
1-2	2-2	3-2	4-2
1-3	2-3	3-3	4-3
1-4	2-4	3-4	4-4