










 <b>AYUNTAMIENTO DE GADOR</b> REVISION DE LAS NN.SS. -TEXTO REFUNDIDO			
<b>PLANOS DE ORDENACION</b> <b>SUELO NO URBANIZABLE</b>			
PLANO:		ESCALA: 1/10.000 	
ORIGINAL: A1		FECHA: JULIO 2.005	REF: 1100 PLANO Nº: 6 HOJA 4 DE 5

 SNU-1 CAUCES	 SNU-4 SIERRA DE GADOR (CS-11)	 SNU-7 HABITATS RURAL DISEMINADO
 SNU-2 VIAS PECUARIAS	 SNU-5 DESIERTO DE GERGA-TABERNAS (PS-1)	 SNU-8 POR RAZONES ESTRUCTURALES
 SNU-3 AREAS ARQUEOLOGICAS	 SNU-6 VEGA BAJA DEL ANDARAX	 SISTEMAS GENERALES

 **LIMITE TERMINO MUNICIPAL**


 Otipasa CONSULTORES  
 C/IBERIA, 35 04001-ALMERA  
 T: 959 281 104 Fax: 959 270 282  
 www.otipasa.es otipasa@otipasa.es

EL DIRECTOR DEL EQUIPO  
 ABENJO J. MURIL VICINA - INGENIERO DE CARREAS C. Y P.